201 | Rauher Kopf

Länge	12,6 km	**Schwierigkeit**	Mittel
Höhenmeter Bergauf	608 hm	**Höhenmeter Bergab**	608 hm

Ausgangspunkt:	Kirchberg.i.T./Spertendorf
Endpunkt:	Kirchberg.i.T./Spertendorf
Beste Jahreszeit:	MAI, JUN, JUL, AUG, SEP, OKT

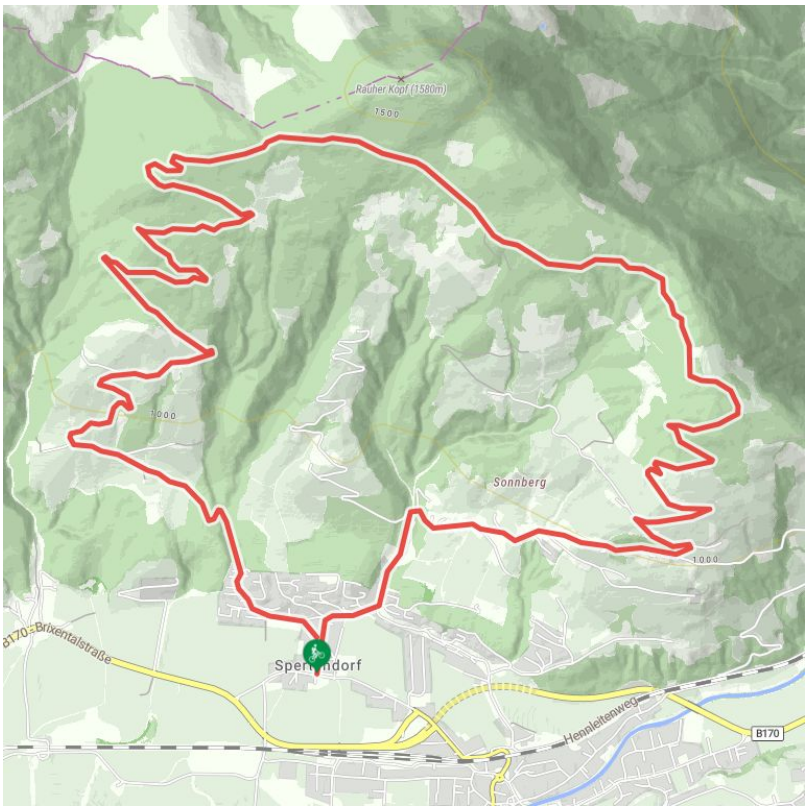

Höhenprofil

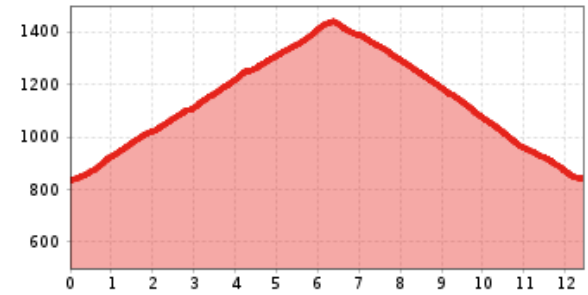

Beschreibung

Die Runde startet im Ortsteil Spertendorf in Kirchberg i.T. und verläuft zunächst ca. 4 km auf dem asphaltierten Sonnbergweg bergauf zum Filzerhof, wo er in den Forstweg einmündet. Für ein kurzes Stück - in Höhe eines Jägerstandes - wird die Strecke steiler. Die letzten Kilometer führen dann stetig ansteigend durch den schattigen Wald und bald ist der höchste Punkt der Tour erreicht. Ein paar Meter bergab befindet sich ein Aussichtspunkt, an dem der Biker die Kulisse des Wilden Kaiser genießen kann. Hier besteht eine Anschlussmöglichkeit an die MTB-Route 288 nach Brixen i.Th. Der Retourweg führt auf einer Asphaltstraße bergab Richtung Gasthof Ruetzen und über den Hinteren Sonnberg zurück nach Spertendorf.

Downloads

GPX DATEI INTERAKTIVE KARTE