202 | Obergaisberg

Länge	6,1 km	**Schwierigkeit**	Mittel
Höhenmeter Bergauf	216 hm	**Höhenmeter Bergab**	211 hm
Ausgangspunkt:	Infobüro Kirchberg i.T.		
Endpunkt:	Kirchberg i.T./PP Lend		
Beste Jahreszeit:	MAI, JUN, JUL, AUG, SEP, OKT		

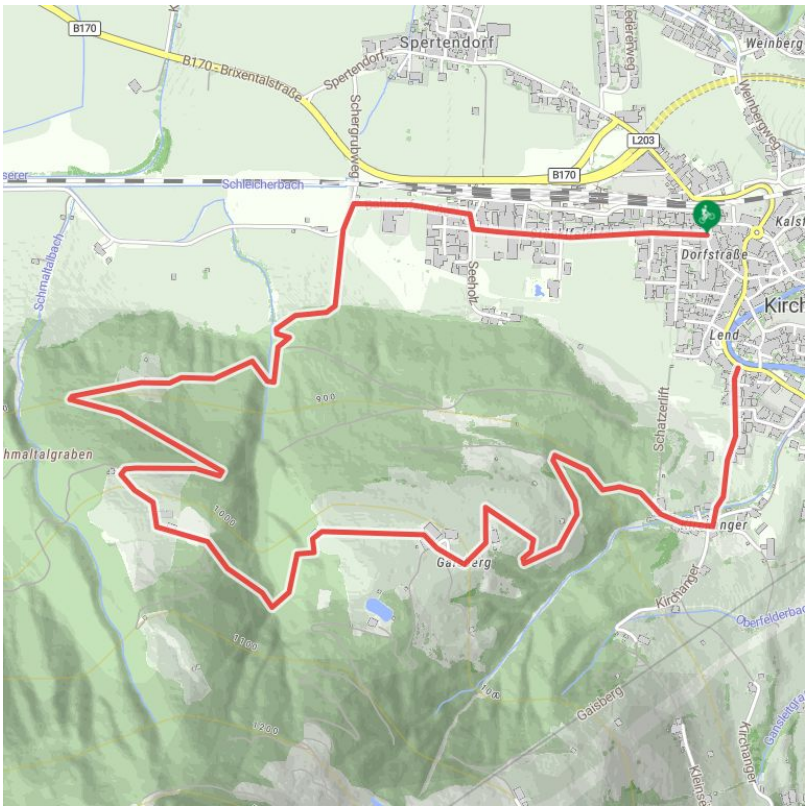

Höhenprofil

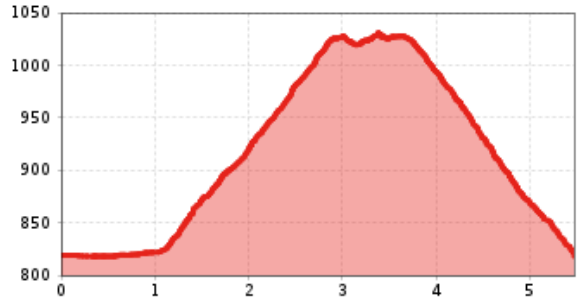

Beschreibung

Diese ca. 6 km lange Radtour startet beim Tourismusbüro Kirchberg i.T. und führt zunächst über den Brixentaler Radwanderweg Richtung Brixen i. Th. An der Pferderennbahn links in den Wald Richtung Obergaisberg abbiegen. Die ca. 220 m Höhendifferenz werden auf der Asphaltstraße leicht bewältigt. Oben angekommen gilt es, einen schotterigen Graben zu durchqueren, der zum Bauernhof Obergaisberg führt. Hier genießt man einen wundervollen Ausblick auf Kirchberg. Wieder auf der Asphaltstraße geht's vorbei an der Kirchangerkapelle zum Zielpunkt beim Parkplatz Lend.

Downloads

GPX DATEI INTERAKTIVE KARTE