203 | Gaisberg

Länge	8,7 km	**Schwierigkeit**	Mittel
Höhenmeter Bergauf	450 hm	**Höhenmeter Bergab**	450 hm
Ausgangspunkt:	Kirchberg i.T.		
Endpunkt:	Kirchberg i.T.		
Beste Jahreszeit:	MAI, JUN, JUL, AUG, SEP, OKT		

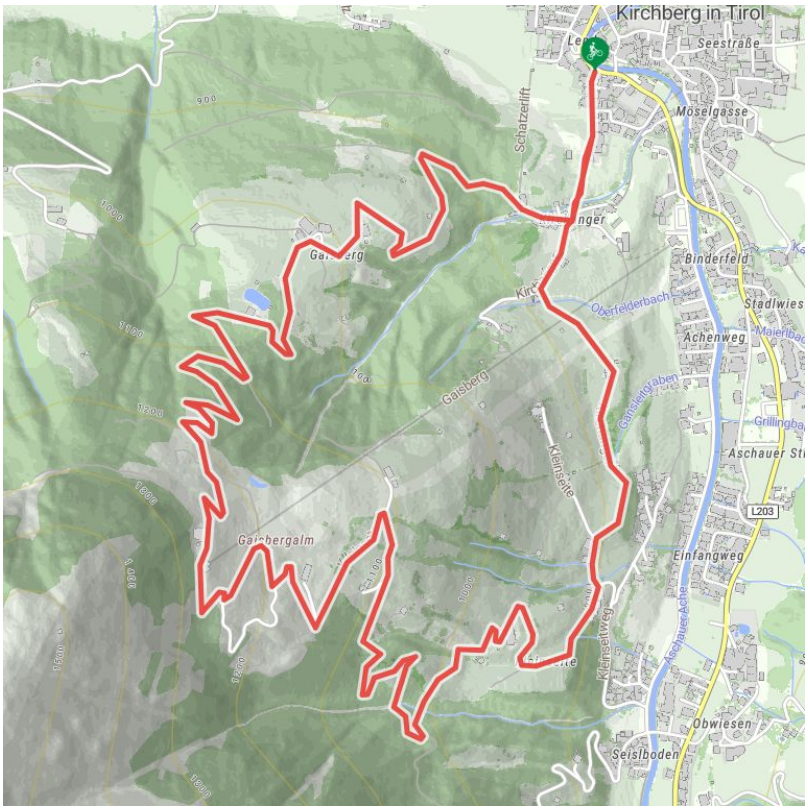

Höhenprofil

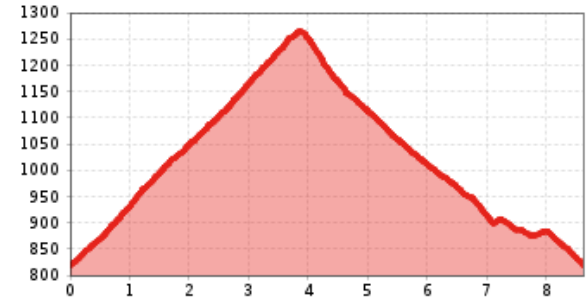

Beschreibung

Diese Tour startet am Kirchangerweg in Kirchberg. Die rund 220 Hm werden auf der Asphaltstraße, vorbei an der Kirchangerkapelle bis zum Gasthaus Obergaisberg zurückgelegt und man kann den wundervollen Ausblick auf Kirchberg genießen. Ab hier beginnt ein teilweise steiler Schotterweg durch schattigen Wald bis zum Gaisbergstüberl und zur Bergstation des Gaisbergliftes. Die Route führt am Gasthof vorbei und auf einer Asphaltstraße bergab. Beim Manharthof links abbiegen, am Linthalhof vorbeifahren und über Bohrkirch zur Kirchangerkapelle, dem Ausgangspunkt, zurück radeln.

Downloads

GPX DATEI INTERAKTIVE KARTE