211 | Kandleralm - Choralpe

Länge	9,0 km	**Schwierigkeit**	Schwer
Höhenmeter Bergauf	1020 hm		
Ausgangspunkt:	Brixen i.Th. - Hof		
Endpunkt:	Choralpe		
Beste Jahreszeit:	MAI, JUN, JUL, AUG, SEP, OKT		

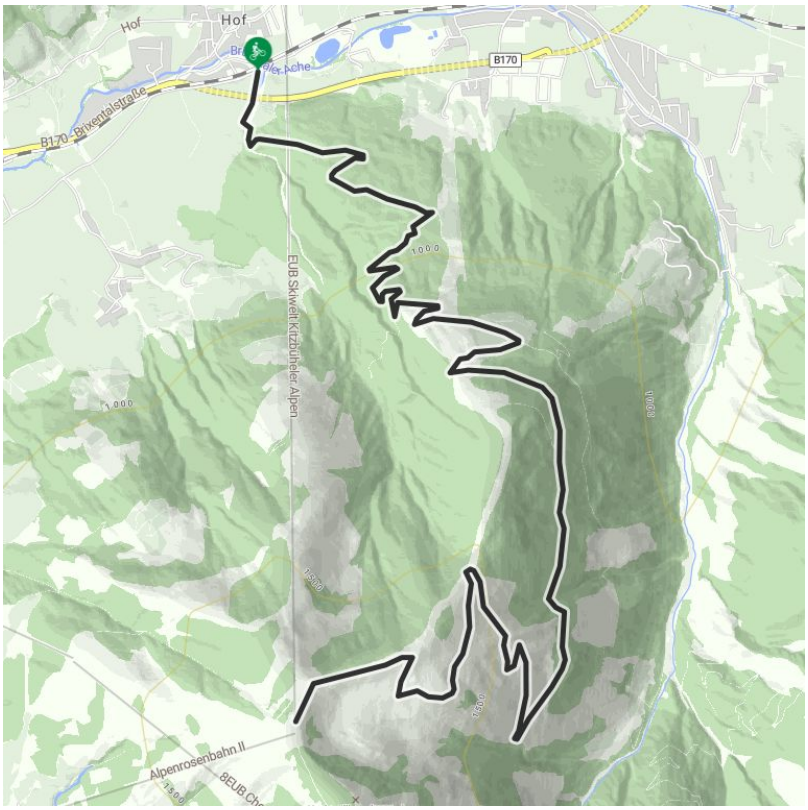

Höhenprofil

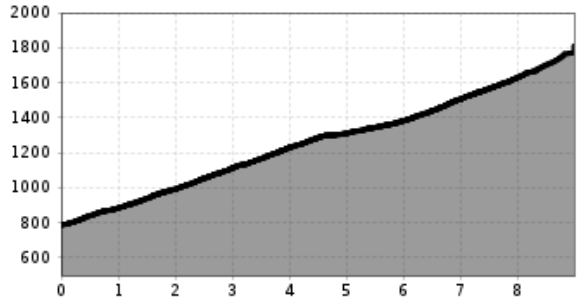

Beschreibung

Vom Ortsteil Hof in Brixen i. Th. geht es über einen Forstweg rund 3 km stetig bergauf bis zum Berggasthof Kandleralm auf 1.120 m (Einkehrmöglichkeit). Von hier aus führt die Route noch ein kurzes Stück weiter bergauf, bis sie in einen langgezogenen Forstweg mit geringer Steigung mündet. Am Ende der Forststraße fährt man über Almgebiet wiederum stetig bergauf an der Hocheggalm und der Karalm vorbei. ACHTUNG!! Hier beginnt der letzte, sehr steile Teilabschnitt der Route, der über die Skipiste bis zur Bergstation Choralpe auf 1.806 m führt.

Downloads

GPX DATEI INTERAKTIVE KARTE