219 | Blaufeld

Von Aurach/Oberging stark ansteigend über die Rodelbahn, weiter durch Wälder und Almgebiet zur Blaufeldhochalm. Schöne Ausssicht auf die Kitzbühler Alpen.

Länge	7,7 km	**Schwierigkeit**	Schwer
Höhenmeter Bergauf	880 hm		
Ausgangspunkt:	Aurach/Oberging		
Endpunkt:	Blaufeldhochalm		
Beste Jahreszeit:	MAI, JUN, JUL, AUG, SEP, OKT		

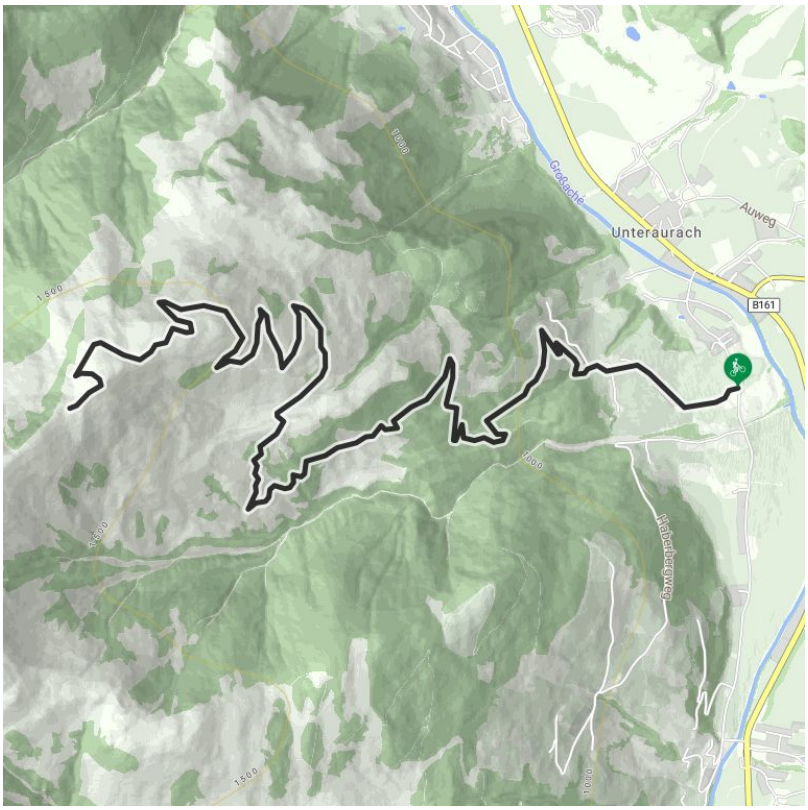

Höhenprofil

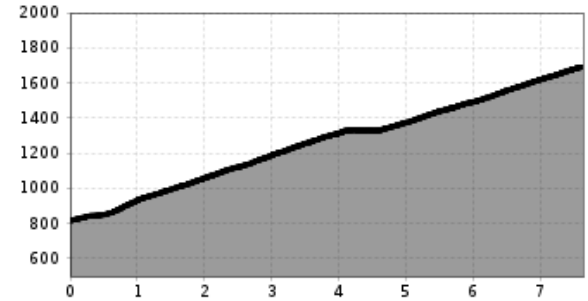

Beschreibung

Vom Ausgangspunkt, dem Traidelweg in Aurach, geht es über eine asphaltierte Straße bis zum Hof Berging. Von dort führt ein Schotterweg durch Wald und Almengebiet über die Bocksau-Alm und der Niederen Blaufeldalm zum Ziel, der Oberen Blaufeldalm. Dort genießt man einen herrlichen Blick auf die Kitzbüheler Südberge. Zurück geht es denselben Weg bis zum Ausgangspunkt.

Downloads

GPX DATEI INTERAKTIVE KARTE