Bärenbichl

Gehzeit Gesamt	40 min	**Länge**	5,4 km
Höhenmeter Bergauf	119 hm	**Höchster Punkt**	958 m
Ausgangspunkt:	Wander - Infoplatz Jochberg		
Endpunkt:	Bärenbichl		

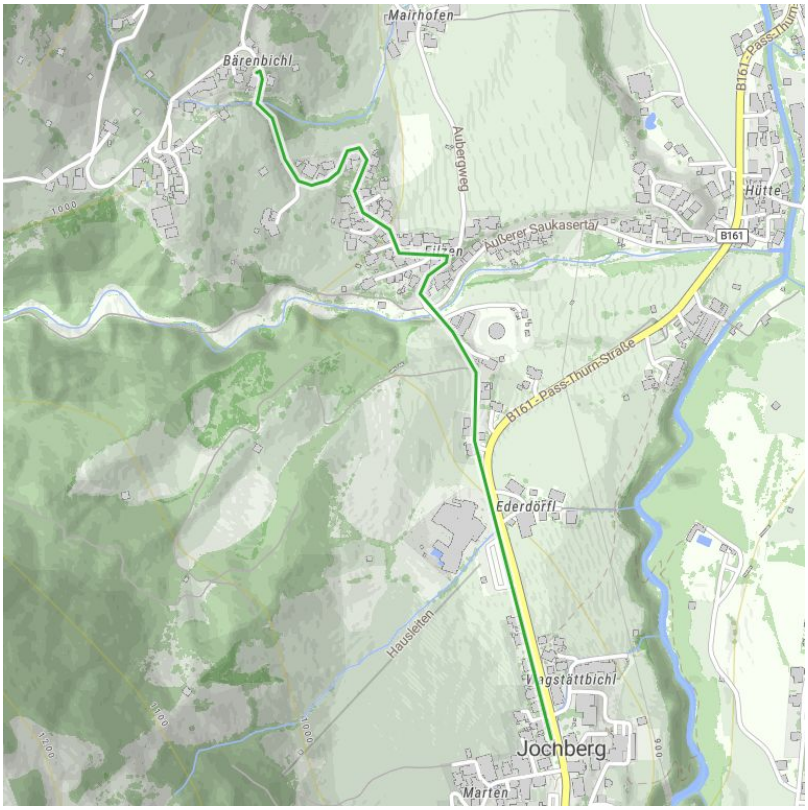

Höhenprofil

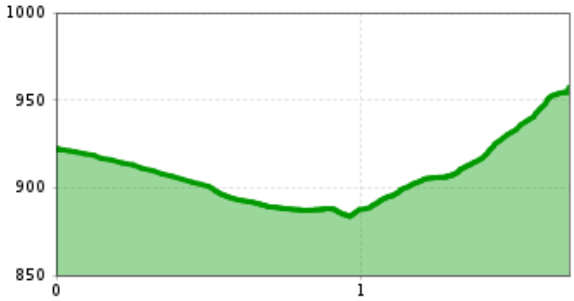

Beschreibung

Start der kurzen aber knackigen Wanderung beginnt beim Wander - Infoplatz Jochberg. Der Weg führt uns anfang Richtung Kitzbühel vorbei am Kempinski Hotel, wo wir rechts in eine Seitengasse abbiegen und den Weg bis zur Weggabelung folgen.Von hier aus folgen wir dem Weg in Richtung Bärenbichl immer leicht Bergauf. Man folgt den Straßenverlauf bis wir am Gasthof Bärenbichl ankommen.

Streckenverlauf

Info - Wanderplat Jochberg - Kirche - Hütte - Saukasergraben - Bärenbichl

Empfohlene Ausrüstung

knöchelhohes, festes Schuhwerk mit Profilsohle

Anreise

Parkplatz
Parkplatz an der Wagstättbahn

Downloads

GPX DATEI INTERAKTIVE KARTE