

TIPP

Bike Trail Hahnenkamm

Seit Juli ist der blaue Flow-Trail mit 7,2 km Länge und 850 Höhenmetern ein neues Highlight am Hahnenkamm.

2. GAMSTRAIL Kitzbühel

Am 21.09. treffen sich am Kitzbüheler Horn Hobbysportler, Trail-Runner und Wanderer zum Lauevent des Jahres.

Digitale Wandernadel

Mit der SummitLynx App können Sie Ihre Wander- und Gipfelerlebnisse verewigen und sich dabei eine beliebte Sonder-Wandernadel sichern!



KITZBÜHEL TOURISMUS

Hinterstadt 18 · 6370 Kitzbühel, Austria

T +43 (0)5356 66660 · servus@kitzbuehel.com

www.kitzbuehel.com

AURACH

Man kann sich lebhaft vorstellen, wie der bekannte Kitzbüheler Maler Alfons Walde das liebliche Dorf Aurach betrachtet hat und davon so begeistert und inspiriert war, dass er es in seinen Bildern verewigte: Fast unwirklich schön ist die Idylle in dem traditionsreichen Feriendorf am Fuße der Kitzbüheler Südberge.



DONNERSTAG, 19.09.

GAMSTROAS

Das 9 Gipfel Erlebnis

Unvergleichbare Idylle in den Südbergen, die inspiriert und begeistert!

🏔️ schwer ⌚ 10-11 h ⬆️ 1.529 Hm ⬇️ 1.531 Hm ➡️ 17,7 km

Treffpunkt | 08:00 Uhr: Wander-Infoplatz Aurach

AURACHER DORFRUNDE

Dem Brauchtum auf der Spur

Tradition, Erbhöfe, Wildpark - das malerische Dorf stellt sich vor.

🏔️ leicht ⌚ 1,5-2 h ⬆️ 193 Hm ⬇️ 193 Hm ➡️ 4,9 km

Treffpunkt | 11:00 Uhr: Wander-Infoplatz Aurach

HAHNENKAMM

Im Winter jedem wohl bekannt, birgt der Hahnenkamm auch im Sommer seine Überraschungen. Neue Perspektiven entdecken und eintauchen in eine Landschaft, die zu jeder Jahreszeit fasziniert.



FREITAG, 20.09.

VIER-SEEN WANDERUNG

Über sanfte Almenlandschaften mit herrlichen Rastplätzen.

🏔️ mittel ⌚ 4 h ⬆️ 490 Hm ⬇️ 490 Hm ➡️ 12 km

Treffpunkt | 08:45 Uhr: Talstation Hahnenkammbahn

SONNENUNTERGANG AM HAHNENKAMM

Ein stimmungsvoller Sonnenuntergang mit beeindruckenden Weitblicken.

🏔️ leicht ⌚ 1 h ⬆️ 100 Hm ⬇️ 100 Hm ➡️ 2,5 km

Treffpunkt | 17:45 Uhr: Talstation Hahnenkammbahn

SAMSTAG, 21.09.

FAMILIENTAG AM HAHNENKAMM

Sommererlebnis Streif - Der abwechslungsreiche Aktiv-Parcours für die gesamte Familie! Geo-Caching und weitere Highlights warten.

Kitzbüheler Genuss-Wanderwoche

12.09. - 21.09.2019



wandern.kitzbuehel.com

Kitzbühel

Kitzbüheler Genuss-Wanderwoche

GENUSSVOLL IN DEN HERBST

Vom 12. bis 21. September 2019 stehen im goldenen Herbst wieder alle Zeichen auf eine genussvolle Symbiose zwischen Wandern und Kulinarik.

DONNERSTAG, 12.09.

EUROPÄISCHES WANDERGÜTESIEGEL


10:00 Uhr Eröffnung Wander-Infoplatz Aurach

13:30 Uhr Eröffnung Wander-Infoplatz Reith,
Ehrung der neuen Wandergastgeber &
Verleihung Europäisches Wandergütesiegel

KITZ KULINARIK FESTIVAL

FREITAG, 13.09. & SAMSTAG, 14.09.

Der Veranstaltungsreigen der Genuss-Wanderwoche wird mit dem KITZ Kulinarik Festival eröffnet. Das Festival birgt in der Kitzbüheler Innenstadt am Freitag (15:00 - 22:00 Uhr) und am Samstag (11:00 - 22:00 Uhr) für jeden Geschmack ein regionales Gusterl!



KITZBÜHELER HORN

Das Kitzbüheler Horn ist das markante Wahrzeichen der Region. Der weiß-rote Sendemast ist aus allen Himmelsrichtungen ersichtlich. Vom Kitzbüheler Horn warten 360° Ausblicke auf die umliegende Bergwelt - von den Hohen Tauern, über den Hahnenkamm zum Wilden Kaiser und den Loferer Steinbergen.



SONNTAG, 15.09.

MUSIKWANDERUNG

Beschwingt geht es zur Panorama-Wanderung entlang der Almen.

📍 leicht ⌚ 2 h ⬆️ 376 Hm ⬇️ 300 Hm ➡️ 3,2 km

Treffpunkt | 08:45 Uhr: Talstation Hornbahn

MONTAG, 16.09.

DAS ALPENBLUMEN PANORAMA


Ein wahres Blumenmeer mit den imposanten Aussichten!

📍 mittel ⌚ 4 h ⬆️ 378 Hm ⬇️ 734 Hm ➡️ 8,5 km

Treffpunkt | 08:45 Uhr: Talstation Hornbahn

JOCHBERG

Dörfliche Idylle und eine große Geschichte. Noch heute kann man die Spuren des Bergbaus im Schaubergwerk Kupferplatte nacherleben. Neben seiner langen Geschichte, sind es heute vor allem besondere Naturjuwelen, die Jochberg seinen einzigartigen Charakter verleihen.



DIENSTAG, 17.09.

SINTERSBACHER WASSERFALL

Die Magie des Wassers

Die zeitlose Wanderrunde endet diesmal beim Schaubergwerk.

📍 mittel ⌚ 4 h ⬆️ 701 Hm ⬇️ 700 Hm ➡️ 9,2 km

Treffpunkt | 08:30 Uhr: Wander-Infoplatz Jochberg

JOCHBERGER WASSERWEG

Der Erfrischungstraum


Vom Antlassbrunnen über's Waldschwimmbad entlang der Jochberger Ache.

📍 leicht ⌚ 1 h ⬆️ 176 Hm ⬇️ 176 Hm ➡️ 4,1 km

Treffpunkt | 11:00 Uhr: Wander-Infoplatz Jochberg

REITH

Ruhe und Beschaulichkeit treffen in Reith auf eine prachtvolle Landschaft: Diese Kombination macht den Ferienort zum Lieblingsplatz all jener, die typisch tirolerische Gemütlichkeit suchen. Dabei muss dieser Genuss nicht nur kulinarischer Art sein - obwohl dieser in Reith nicht zu kurz kommt!



MITTWOCH, 18.09.

BICHLACH

Das Weiher Paradies

Die sanfte Landschaft des Naturjuwels Bichlach erkunden.

📍 leicht ⌚ 3,5 h ⬆️ 286 Hm ⬇️ 299 Hm ➡️ 9,2 km

Treffpunkt | 08:30 Uhr: Wander-Infoplatz Reith

RUND UM REITH

Das Abenteuer für die ganze Familie

Lokale Landwirte und traditionelle Betriebe stellen sich vor.

📍 leicht ⌚ 1 h ⬆️ 32 Hm ⬇️ 31 Hm ➡️ 2,7 km

Treffpunkt | 11:00 Uhr: Wander-Infoplatz Reith