Kreuzweg

Das Ziel des Kreuzweges ist die Einsiedeleikapelle, die 1735 vom Kitzbüheler Hutmacher Franz Stitz gestiftet wurde, und seither als Wallfahrtsort aufgesucht wird.

Gehzeit Gesamt	2 h	**Länge**	4,1 km	**Schwierigkeit**	Mittel
Höhenmeter Bergauf	521 hm	**Höhenmeter Bergab**	86 hm	**Höchster Punkt**	1250 m
Ausgangspunkt:	Kitzbühel Zentrum				
Endpunkt:	Seidlalm				
Wegbeschaffenheit:	Asphalt, Schotterweg, Wanderweg				

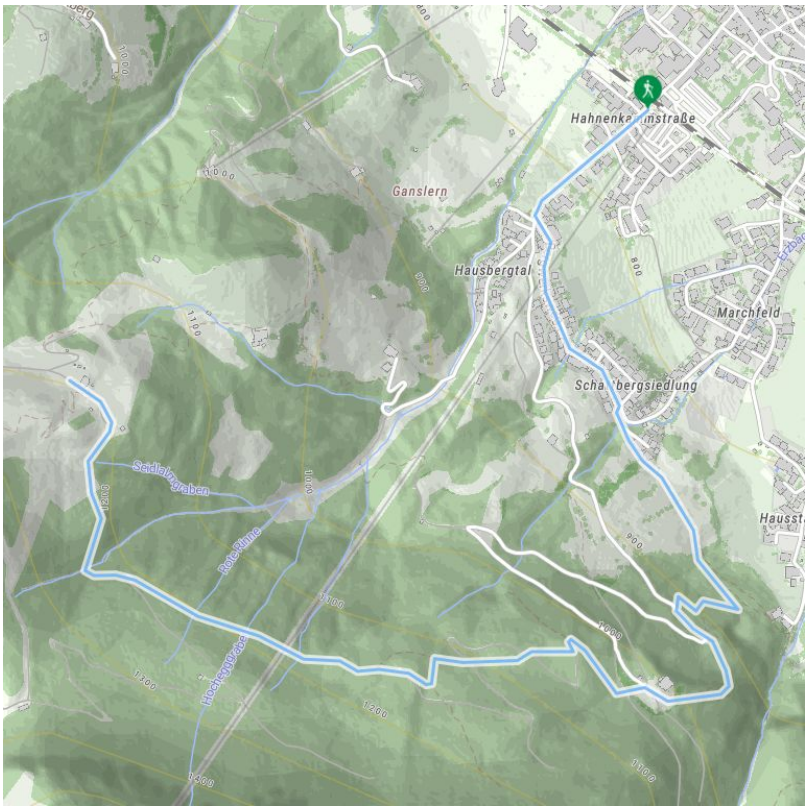

Höhenprofil

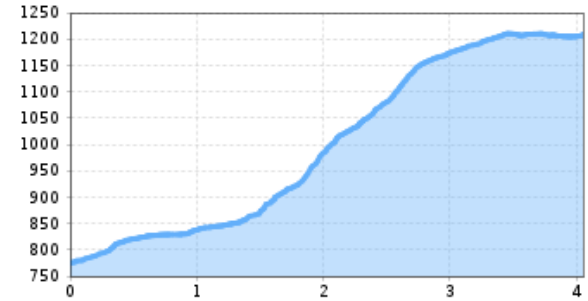

Beschreibung

Vom Zentrum kommend geht es über die Hahnenkammstrasse und den Bergwerksweg zur Kitzbüheler Siedlungsgrenze. Am sogenannten „Dritten Schattberg“ beginnt der Kreuzweg, der in Richtung Steinbruch führt. Das Ziel des Kreuzweges ist die Einsiedeleikapelle, die 1735 vom Kitzbüheler Hutmacher Franz Stitz gestiftet wurde, und seither als Wallfahrtsort aufgesucht wird. Der Weg führt über die gleiche Strecke zurück ins Tal. Wer aber genug Elan für einen längeren Marsch hat, kann weiter zur Seidlalm (Einkehrmöglichkeit) wandern, wo sich ein idyllischer Bergsee befindet. ACHTUNG: Bitte folgen sie immer den rot-weiß-roten Markierungen. Bei Station 4 führt der Weg rechts weiter, nach Station 8 vor der Forststraße links. Viel Spaß bei Ihrer Wanderung!

Streckenverlauf

Zentrum - Hahnenkammstraße – Bergwerksweg - Siedlungsgrenze – Richtung Steinbruchweg - Beginn des Kreuzweges – Einsiedeleikapelle – Seidlalm oder den gleichen Weg retour.

Empfohlene Ausrüstung

wetterbedingte Bekleidung

Downloads

GPX DATEI INTERAKTIVE KARTE



SEIDL ALM