Schützkogel Alpinsteig

Trail-Runde in Jochberg, die Kondition voraussetzt, aber vor allem mit einem sensationellen Downhill und Ausblick auf Kitzbühel und den Wilden Kaiser belohnt.

Länge	19,7 km	**Schwierigkeit**	Schwer		
Höhenmeter Bergauf	1381 hm	**Höhenmeter Bergab**	1381 hm	**Höchster Punkt**	1799 m
Beste Jahreszeit:	JUN, JUL, AUG, SEP, OKT				

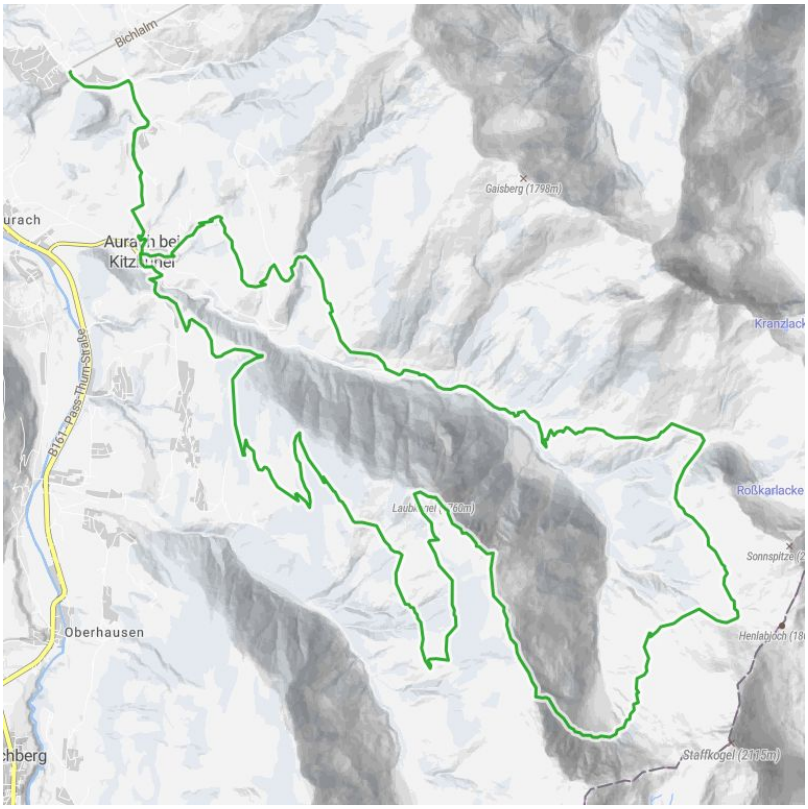

Höhenprofil

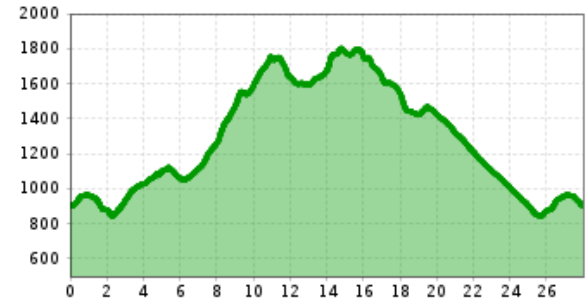

Beschreibung

Für diese Runde starten wir in Jochberg bei der Talstation der Wagstätt Bahn. Wir laufen Richtung Kirche, dahinter biegen wir gleich rechts ab Richtung „Waldschwimmbad“. Der Trail führt uns in den Wald, wo wir ein Stück entlang der Kitzbüheler Ache laufen, bevor es bergauf zum „Waldschwimmbad“ geht. An dem laufen wir vorbei, bevor wir im Ortsteil Waldhausbichl nach links abbiegen. Kurz über eine Asphaltstraße biegen wir dann wieder rechts ab auf eine Schotterstraße Richtung „Talalm“. Auf der Forststraße arbeiten wir uns nach oben, bis wir kurz unter der „Oberen Talalm“ links auf einen Wanderweg abbiegen. Ab hier beginnt dann der Trail-Spaß, wir umlaufen den Bergrücken und plötzlich öffnet sich der Blick zur Kelchalm und dem Tristkogel. Vor der Schlichtenalm geht’s dann wieder ordentlich bergauf. Ein steiler, aber technisch einfacher Trail führt uns auf den Bergrücken, auf dem wir dann bis zum Gipfel des Schützkogel gelangen. Ein wunderschöner Aussichtsberg in Jochberg. Von hier an führt uns dann der Downhill zu 99% auf Trails bis zurück zum Ausgangspunkt. Erst halten wir uns an die Wegweiser „Wildalm“ und dann an die Beschilderung Richtung „Jochberg“. Der Trial führt uns bis in den Talboden, da müssen wir dann nur noch ein kleines Stück wieder rauf und sind schon am Ausgangspunkt. Der Bergrücken und der Downhill lassen uns das erste Viertel auf Schottern gleich vergessen.

Downloads

GPX DATEI INTERAKTIVE KARTE