Steuerberglauf

Sehr abwechslungsreicher Landschaftslauf, der uns nicht nur am Schwarzsee, sondern auch am Gieringer und Vogelsberger Weiher vorbeiführt.

Länge	8,9 km	**Schwierigkeit**	Mittel		
Höhenmeter Bergauf	188 hm	**Höhenmeter Bergab**	188 hm	**Höchster Punkt**	834 m
Beste Jahreszeit:	MAI, JUN, JUL, AUG, SEP, OKT				

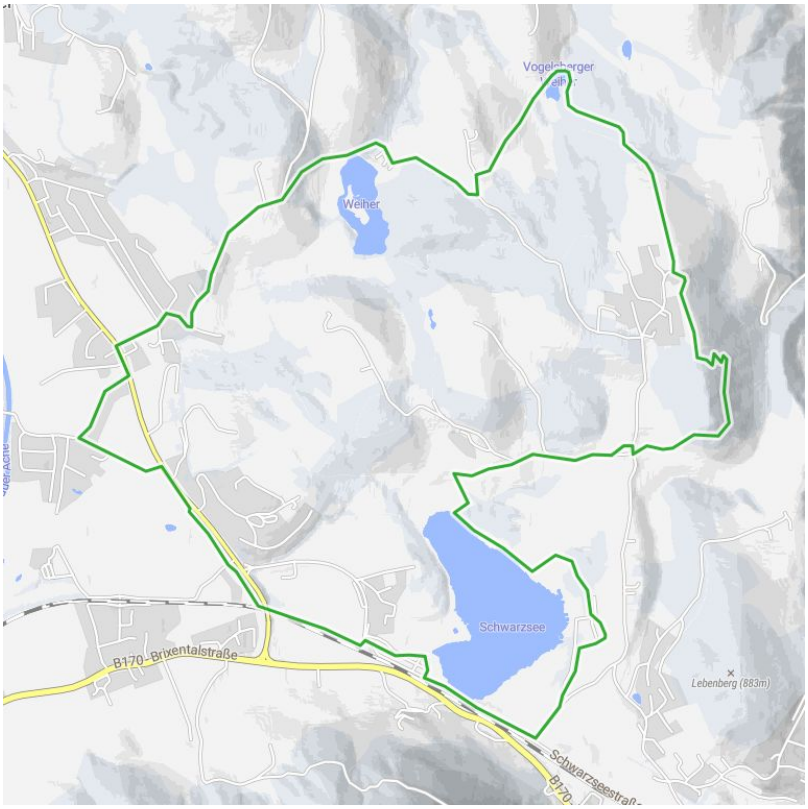

Höhenprofil

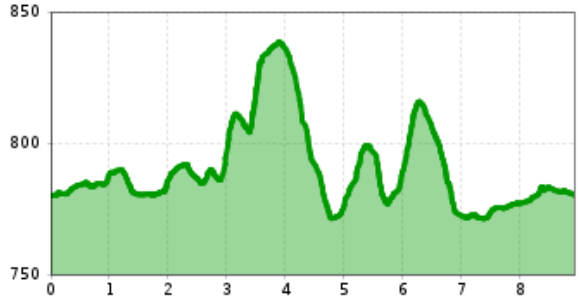

Beschreibung

Den Steuerberglauf starten wir am Ausgangspunkt am Parkplatz Schwarzsee. Hier finden wir genügend Stellplätze und nach dem Laufen kann man sich im Strand Café stärken. Zu Beginn geht's Richtung Kitzbühel, kurz entlang des Sees, dann Richtung Alpenhotel, durch den Wald und wieder kurz am See entlang. Nach knapp 2 Kilometern biegen wir rechts ab und dann unterhalb des Hofes Wald am See wieder rechts. Wir laufen in Richtung Bichlach, welches sehr verwinkelt ist, so ist auch die Laufstrecke. Es empfiehlt sich gut auf die Beschilderung zu achten. Es geht immer wieder über Trails, Schotterwege und Straßen über Wiesen und durch Wälder. Wir kommen auch am Vogelsberger Weiher und am Gieringer Weiher vorbei, bis wir in Münichau ankommen. Von hier laufen wir wieder links Richtung Schwarzsee, immer der Beschilderung folgend

Downloads

GPX DATEI INTERAKTIVE KARTE